



ประกาศสำนักงานการปฏิรูปที่ดินจังหวัดอุดรธานี  
เรื่อง ผลการคัดเลือกและจัดที่ดินแทนที่เกษตรกรผู้ได้รับการจัดให้เข้าทำประโยชน์ซึ่งถึงแก่ความตาย  
(ฉบับที่ ๖๕ )  
พ.ศ. ๒๕๖๙

ด้วยเกษตรกรได้ยื่นคำขอรับการจัดที่ดินแทนที่เกษตรกรผู้ได้รับการจัดให้เข้าทำประโยชน์ซึ่งถึงแก่ความตายต่อสำนักงานการปฏิรูปที่ดินจังหวัดอุดรธานี (ส.ป.ก.อุดรธานี) ได้ตรวจสอบแล้วว่าเป็นทายาทของเกษตรกรผู้ได้รับการจัดให้เข้าทำประโยชน์ซึ่งถึงแก่ความตาย เป็นผู้ประกอบอาชีพเกษตรกรรมเป็นหลัก เป็นผู้มีความซื่อสัตย์ ไม่มีลักษณะต้องห้าม และอยู่ในหลักเกณฑ์การยื่นคำขอตามที่กฎหมายและระเบียบของ ส.ป.ก. กำหนด โดยยินยอมปฏิบัติตามระเบียบ คำสั่ง คำแนะนำ และเงื่อนไขที่คณะกรรมการปฏิรูปที่ดินเพื่อเกษตรกรรม และคณะกรรมการปฏิรูปที่ดินจังหวัดอุดรธานีได้กำหนดไว้ และไม่ปรากฏพยานหลักฐานแสดงการขาดคุณสมบัติ หรือมีลักษณะต้องห้าม ขณะที่พิจารณาเสนอปฏิรูปที่ดินจังหวัดอุดรธานีในฐานะผู้ได้รับมอบหมายจากเลขาธิการสำนักงานการปฏิรูปที่ดินเพื่อเกษตรกรรม (ส.ป.ก.)

อาศัยอำนาจตามความในข้อ ๑๑ ข้อ ๑๖ ข้อ ๑๙ ข้อ ๒๒ ข้อ ๓๐ ข้อ ๓๒ ข้อ ๓๓ และข้อ ๓๕ แห่งระเบียบคณะกรรมการปฏิรูปที่ดินเพื่อเกษตรกรรม ว่าด้วยหลักเกณฑ์ วิธีการ และเงื่อนไขในการคัดเลือกและจัดที่ดินให้แก่เกษตรกร การโอนหรือตกทอดทางมรดกสิทธิการเช่าหรือเช่าซื้อ และการจัดการทรัพย์สินและหนี้สินของเกษตรกรผู้ได้รับที่ดิน พ.ศ. ๒๕๖๔ แก้ไขเพิ่มเติม (ฉบับที่ ๒) พ.ศ. ๒๕๖๖ ประกอบคำสั่ง ส.ป.ก. ที่ ๔๐๓/๒๕๖๔ สั่ง ณ วันที่ ๑๖ กรกฎาคม พ.ศ. ๒๕๖๔ จึงมีคำสั่งอนุญาตให้เกษตรกรผู้ได้รับการจัดให้เข้าทำประโยชน์ในเขตปฏิรูปที่ดินจังหวัดอุดรธานี ตามรายชื่อเกษตรกรและข้อมูลแปลงที่ดินที่ปรากฏในบัญชี ก. แนบท้ายประกาศนี้ และให้เกษตรกรผู้ได้รับการจัดที่ดินตามรายชื่อดังกล่าวเข้ารับมอบหนังสืออนุญาตให้เข้าทำประโยชน์ในเขตปฏิรูปที่ดิน (ส.ป.ก. ๔-๐๑) ตามวัน เวลาราชการ ณ ส.ป.ก.อุดรธานี พร้อมแสดงบัตรประจำตัวประชาชน หากผู้รับคำสั่งข้างต้นไม่เห็นด้วยกับคำสั่งนี้ให้ยื่นอุทธรณ์ต่อปฏิรูปที่ดินจังหวัดอุดรธานี ภายในสามสิบวันนับแต่วันปิดประกาศนี้

อนึ่ง กรณีปรากฏข้อเท็จจริงอันเป็นสาระสำคัญเกี่ยวกับคุณสมบัติของผู้ได้รับการจัดที่ดิน รายใดว่า ขาดคุณสมบัติหรือมีลักษณะต้องห้ามที่ไม่มีสิทธิได้รับการคัดเลือกและจัดที่ดิน จะดำเนินการกระบวนการเพิกถอนคำสั่งอนุญาตให้เข้าทำประโยชน์ในเขตปฏิรูปที่ดินและจัดที่ดินสำหรับรายนั้นต่อไป

จึงประกาศมาเพื่อทราบโดยทั่วกัน

ประกาศ ณ วันที่ ๒๕ มีนาคม พ.ศ. ๒๕๖๙

(นางธารทิพย์ บำรุงรส)  
ปฏิรูปที่ดินจังหวัดอุดรธานี

บัญชีแสดงรายละเอียดการจัดที่ดินแทนที่เข้าทำประโยชน์ในเขตปฏิรูปที่ดินจังหวัดอุดรธานี

อำนาจพิจารณาของปฏิรูปที่ดินจังหวัดอุดรธานี (ปทจ.)

วันที่ทำคำสั่ง

ลำดับ	เกษตรกรผู้ถึงแก่ความตาย ชื่อ-สกุล	ผู้ขอรับการจัดที่ดินแทนที่ ชื่อ-สกุล	ความสัมพันธ์	รายละเอียดเกี่ยวกับที่ดิน					ที่ตั้งที่ดิน			วิธีการจัด	คำสั่งปฏิรูปที่ดินจังหวัด
				แปลง	รวาง	ไร่	งาน	ตรว.	หมู่	ตำบล	อำเภอ		
๑	นายถาวร ประทุมพันธ์	นางชาตรี ประทุมพันธ์	คู่สมรส	๕	๔๓๐๕	๔	๓	๕๔	๑๑	บ้านจันทน์	บ้านดุง	จัดให้เข้าทำประโยชน์	อนุญาต
๒	นางบุญสงค์ สุดาทิพย์	นางทองเล็ม คำสี	ผู้สืบสันดานชั้นบุตร	๓๐	๑๖๕	๑๑	๑	๕๑	๕	โพนสูง	บ้านดุง	จัดให้เข้าทำประโยชน์	อนุญาต
๓	นางบุญสงค์ สุดาทิพย์	นางทองเล็ม คำสี	ผู้สืบสันดานชั้นบุตร	๒๗	๑๖๕	๔	๑	๕๑	๕	โพนสูง	บ้านดุง	จัดให้เข้าทำประโยชน์	อนุญาต
๔	นายหนูปี มเดชา	นางมาไล ชาวเหนือ	ผู้สืบสันดานชั้นบุตร	๖	๔๑๘๗	๒๑	๓	๕๑	๑๑	บ้านจันทน์	บ้านดุง	จัดให้เข้าทำประโยชน์	อนุญาต
๕	นายประเสริฐ ไชยชาติ	นางรัศมี ไชยชาติ	พี่น้องร่วมบิดามารดา	๒๘	๕๖๔๔๑๒๐๕๖	๔	๐	๐	๙	โพนสูง	บ้านดุง	จัดให้เข้าทำประโยชน์	อนุญาต
๖	นางก้านก่อง พงษ์เกษ	นางสาวกัลยา พงษ์เกษ	ผู้สืบสันดานชั้นบุตร	๙	๕๖๔๔๑๒๐๖๐	๕	๐	๗๐	๑	โพนสูง	บ้านดุง	จัดให้เข้าทำประโยชน์	อนุญาต
				๕๑		๒		๑๗					

เกษตรกรผู้ตาย จำนวน ๕ ราย ผู้ขอรับการจัดที่ดินแทนที่จำนวน ๕ ราย จำนวน ๖ แปลง เนื้อที่ประมาณ ๕๑-๒-๑๗ ไร่



(นายเสกฐพงษ์ ทบอาจ)

นิติกร



(นางสาวอนุชติ มณีจันทร์)

นิติกรชำนาญการพิเศษ

ผู้อำนวยการกลุ่มกฎหมาย



(นางจารทิพย์ บำรุงรส)

ปฏิรูปที่ดินจังหวัดอุดรธานี



ตำแหน่งที่ดิน  
ระวาง/กลุ่มที่ 4305  
แปลงเลขที่ 5

แผนที่แปลงที่ดินเพื่อประกอบเกษตรกรรม

ฉบับนี้ออกให้แก่ ..... อายุ ..... ปี

อยู่บ้านเลขที่ ..... หมู่ที่ ..... ตรอก/ซอย ..... ถนน .....

ตำบล ..... อำเภอ ..... จังหวัด .....

เพื่ออนุญาตให้เข้าทำประโยชน์ในที่ดิน ..... ในเขตปฏิรูปที่ดิน

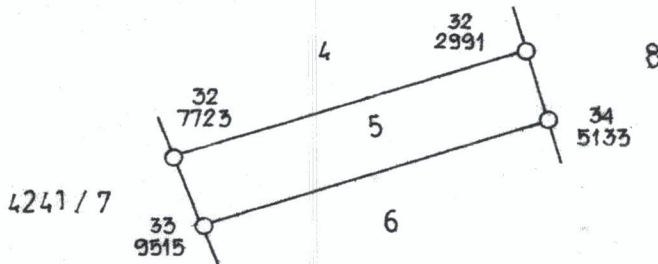
แปลงเลขที่ ..... กลุ่มที่ ..... ตามหนังสือสำคัญ ..... เลขที่ .....

ในจำนวนเนื้อที่ประมาณ ๔ ไร่ ๓ งาน ๗๕ ตารางวา

มาตราส่วนในระวาง ส.ป.ก. ๑ : ๕,๐๐๐

มาตราส่วน ๑ : ๕,๐๐๐

รูปแผนที่



ตำแหน่งที่ดิน  
แปลงเลขที่ 30  
ระวาง ส.ป.ก. ท 1S  
4E



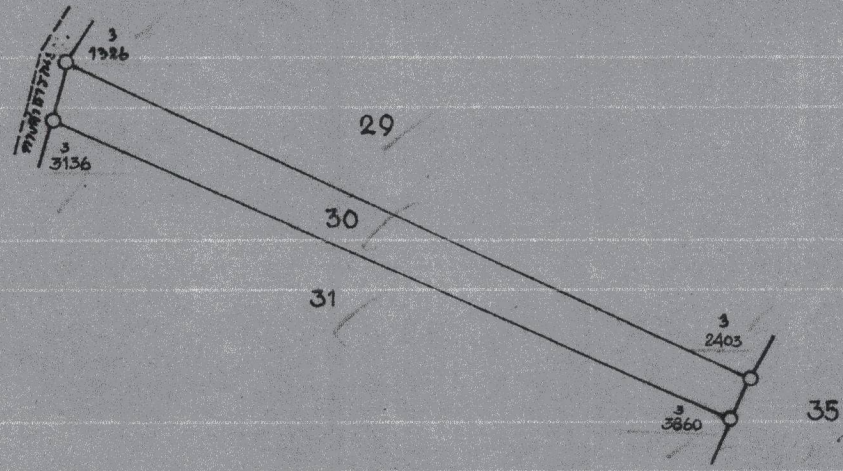
สารบัญญัติที่ดินในเขตปฏิรูปที่ดิน  
เลขที่ 866  
เล่ม 7 หน้า 66  
อำเภอ  
จังหวัด

### แผนที่แปลงที่ดินเพื่อประกอบเกษตรกรรม

ฉบับนี้ออกให้แก่ นาย บุญสงค์ สตาทิพงษ์ อายุ 46 ปี  
อยู่บ้านเลขที่ 119 หมู่ที่ 5 ต.รอกชอย อ.ท่งดินนา จ.น่าน  
ตำบล อำเภอ จังหวัด

เพื่ออนุญาตให้เข้าทำประโยชน์ในที่ดิน เกษตรกรรม ในเขตปฏิรูปที่ดิน  
แปลงเลขที่ 30 กลุ่มที่ ตามหนังสือสำคัญ เลขที่  
ในจำนวนเนื้อที่ประมาณ ๑๑ ไร่ ๐ งาน ๕๑ ตารางวา  
มาตราส่วนในระวาง ส.ป.ก. ๑:๕,๐๐๐      มาตราส่วน ๑:๕,๐๐๐

### รูปแผนที่



สำเนาถึง

ตรวจลงมือ  
*[Signature]*  
๒๓๖

*[Handwritten signature]*

ตำแหน่งที่ดิน  
แปลงเลขที่ 27  
ระหว่าง ส.ป.ก. ที่ 19  
4E



สารบัญทะเบียนที่ดินในเขตปฏิรูปที่ดิน  
เลขที่ 863  
เล่ม 9 หน้า 63  
อำเภอ  
จังหวัด

### แผนที่แปลงที่ดินเพื่อประกอบเกษตรกรกรม

ฉบับนี้ออกให้แก่ นาย มณฑลศักดิ์ ศักดิ์พิทย อายุ 46 ปี  
อยู่บ้านเลขที่ 119 หมู่ที่ ๗ ต.รอก ชอย ถนน  
ตำบล อำเภอ จังหวัด  
เพื่ออนุญาตให้เข้าทำประโยชน์ในที่ดิน เกษตรกรรม ในเขตปฏิรูปที่ดิน  
แปลงเลขที่ 27 กลุ่มที่ ตามหนังสือสำคัญ เลขที่

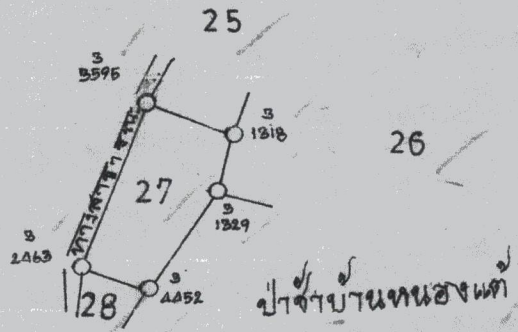
ในจำนวนเนื้อที่ประมาณ ๔ ไร่ ๑ งาน ๗๖ ตารางวา

มาตราส่วนในระหว่าง ส.ป.ก. ๑: ๕,๐๐๐

มาตราส่วน ๑: ๕,๐๐๐



### รูปแผนที่



สำเนาเก็บ

ตรวจแล้ว  
*[Signature]*  
สาร.


ตำแหน่งที่ดิน-  
ระวาง/กลุ่มที่ 4187  
แปลงเลขที่ 6



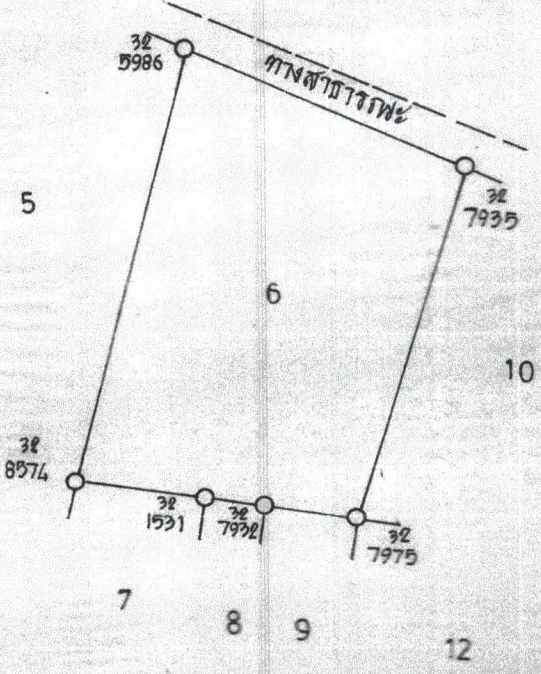
ส.ป.ก./สร. ๕ ก.  
สารบัญทะเบียนที่ดินในเขตปฏิรูปที่ดิน  
เลขที่ 0๖167  
เล่ม ..... หน้า  
อำเภอ วัฒนธนา  
จังหวัด .....

แผนที่แปลงที่ดินเพื่อประกอบเกษตรกรกรม

ฉบับนี้ออกให้แก่ ..... อายุ ..... ปี  
อยู่บ้านเลขที่ ..... หมู่ที่ ..... ต.รอก/ชอย ..... ถนน .....  
ตำบล ..... อำเภอ ..... จังหวัด .....  
เพื่ออนุญาตให้เข้าทำประโยชน์ในที่ดิน ..... ในเขตปฏิรูปที่ดิน  
แปลงเลขที่ ..... กลุ่มที่ ..... ตามหนังสือสำคัญ ..... เลขที่ .....  
ในจำนวนเนื้อที่ประมาณ ๓๑ ไร่ ๓ งาน ๕๑ ตารางวา  
มาตราส่วนในระวาง ส.ป.ก. ๑ : ๕,๐๐๐      มาตราส่วน ๑ : ๕,๐๐๐



รูปแผนที่



Handwritten signature





ส.ป.ก./ส.ร. ๕ ก.

สารบัญญัติทะเบียนที่ดิน ในเขตปฏิรูปที่ดิน

เลขที่ .....

เล่ม ..... หน้า .....

อำเภอ .....

จังหวัด .....

ตำแหน่งที่ดิน

ระวาง/กลุ่มที่ 564412060

แปลงเลขที่ 9

### แผนที่แปลงที่ดินเพื่อประกอบเกษตรกรรม

ฉบับนี้ออกให้แก่ ..... อายุ ..... ปี

อยู่บ้านเลขที่ ..... หมู่ที่ ..... ตรอก/ซอย ..... ถนน .....

ตำบล ..... อำเภอ ..... จังหวัด .....

เพื่ออนุญาตให้เข้าทำประโยชน์ในที่ดิน ..... ในเขตปฏิรูปที่ดิน

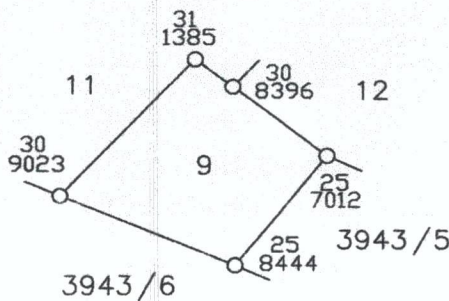

แปลงเลขที่ ..... กลุ่มที่ ..... ตามหนังสือสำคัญ ..... เลขที่ .....

ในจำนวนเนื้อที่ประมาณ ๕ ไร่ ๐ งาน ๗๐ ตารางวา

มาตราส่วนในระวาง ส.ป.ก.๑ : ๔,๐๐๐

มาตราส่วน ๑ : ๔,๐๐๐

### รูปแผนที่



ชื่อผู้ทำการสำรวจรังวัด ..... นายทองม้วน คิริโม้ ..... ผู้จำลอง .....

ตำแหน่ง ..... ช่างสำรวจ ..... ผู้ตรวจ .....

นายชาญธร รัตนพันธุ์